

# La Sandbar



## L'infolettre du lac Patterson




Photo credit: Danielle Morrison

## C'est le temps de l'ouverture!

### Mère nature ne veut pas s'en aller!

Le temps hivernal a commencé début novembre et n'a jamais cessé jusqu'en avril, retardant l'ouverture de certains chalets. La glace a disparu du lac le 25 avril.

Avec la fonte de la glace, nos amis les huards ont déjà fait leur retour, alors veuillez lire la page 2 pour savoir comment nous pouvons les aider au mieux à agrandir leur famille ce printemps.

Il y a beaucoup de nouvelles de la MRC, du conseil municipal de Cayamant et d'autres lacs qui seront expliquées dans cette édition, ainsi qu'une espèce envahissante préoccupante.

La campagne de contribution financière de 2026 est maintenant ouverte avec une légère augmentation. Veuillez envisager de soutenir notre lac !

Voulez-vous recevoir le bulletin par courriel et ne pas le manquer parmi vos notifications Facebook sans fin ? Veuillez suivre les étapes ci-dessous.

1

#### COURRIEL

Envoyez-nous votre adresse courriel à:  
admin@lac-patterson-lake.ca

2

#### ADRESSE

S.V.P. ajouter votre adresse du chalet et langue de préférence

3

#### COMMENTAIRES

Vos pensées et idées sont toujours bienvenues par courriel ou Facebook!

**Comment aider aux plongeon huard**  
Voir page 2

**Nouvelle du lac Patterson**  
Voir page 3

**Mise-à-jour de la MRC**  
Voir page 4

**Nouvelles du RPVEG**  
Voir page 5

**Clodocère épineux**  
Voir page 6

**Le voisinage**  
Voir page 7

**Mise-à-jour financière**  
Voir page 8

# Comment aider les plongeurs huard

Nous pouvons tous leur donner de l'aide.

Les plongeurs huards sont des oiseaux aquatiques emblématiques avec des besoins spécifiques pour la nidification et une population de poussins en déclin.

## “Quels sont leurs habitudes de reproduction?”

Les plongeurs nichent généralement en **mai ou en juin**, bien que des niveaux d'eau élevés puissent repousser cela jusqu'au début juillet.

Ils construisent des nids simples en boue et en végétation sur des rivages isolés ou des îles.

Comme leurs pattes sont situées loin à l'arrière pour la nage, ils sont maladroits sur terre et doivent rester très près du bord de l'eau.

Les deux parents partagent le devoir de couvrir leurs un ou deux œufs pendant environ **26 à 30 jours**, les poussins éclosant généralement début juillet.

## “ Comment pouvons-nous aider?”

Les données de l'**inventaire canadien des Plongeur huards** montrent une baisse de la productivité des plongeurs, rendant la coopération humaine vitale pour leur survie. Vous pouvez aider en donnant **beaucoup d'espace** aux plongeurs lorsque vous naviguez. Si un plongeur **aplatie son corps, émet des vocalisations ou quitte son nid**, cela signifie que **vous êtes trop proche** et que vous devez vous éloigner immédiatement.

Conservez la végétation indigène et les zones « **sans tonte** » au bord de l'eau. Cela fournit un abri de nidification essentiel pour les plongeurs et maintient l'habitat pour les poissons qu'ils mangent.




Photo crédit: Danielle Morrison

Jetez correctement les **lignes de pêche, le matériel et les plastiques** pour éviter les enchevêtrements. Sécurisez les restes de nourriture pour éviter d'attirer des prédateurs comme les rats laveurs ou les mouettes qui mangent les œufs et les poussins des plongeurs.

## “Devons-nous participer à l'enquête sur le plongeur huard?”

Oui ! Cette année, nous sommes inscrits pour participer à l'inventaire canadien des Plongeur huards.

Cela signifie qu'en **juin, juillet et août** de chaque année, nous **suivons** combien de couples de plongeurs huards, d'adultes, de poussins et leur âge. Nous pouvons également enregistrer d'autres espèces d'oiseaux des lacs (par exemple, oies du Canada, hérons, canards, etc.).

**Tout** le monde peut **aider** à surveiller en **publiant** ses observations sur Facebook concernant les oiseaux d'eau sur le lac ou, si vous n'êtes pas sur Facebook, en nous envoyant un courriel à : [admin@lac-patterson-lake.ca](mailto:admin@lac-patterson-lake.ca)

Les données seront saisies dans le portail en ligne de l'inventaire des Plongeurs huards.

## LES PLONGEURS HUARDS ONT BESOIN DE VOTRE AIDE

Vous voulez un rappel sur la façon dont vous pouvez aider le huard ? Vous pouvez télécharger cette affiche pratique sur: [https://birdscanada.mediaalet.com/portals/clls\\_icph](https://birdscanada.mediaalet.com/portals/clls_icph)

**Les huards ont besoin de votre aide**

Le lac de Patterson est un habitat d'importance pour le plongeur huard. Les huards ont besoin de votre aide pour protéger leur habitat et leur population. Vous pouvez aider en prenant quelques mesures simples.

- AIDEZ LA RECHERCHE**  
Aidez les scientifiques à mieux comprendre les besoins des plongeurs huards en participant à l'inventaire canadien des Plongeurs huards. Rendez-vous à [www.oiseauxcanada.org/huards](http://www.oiseauxcanada.org/huards) pour en savoir plus.
- Garder les berges au naturel**  
Laissez pousser les plantes indigènes. Évitez de tondre, d'élaguer ou de modifier les berges. Évitez de marcher sur les berges.
- Maintenir des eaux calmes et jouez intelligemment.**  
Évitez de faire du bruit, de marcher sur les berges ou de lancer des objets dans l'eau. Évitez de faire du kayak ou de la canoë à proximité des berges.
- Tenir ses distances**  
Évitez de marcher sur les berges ou de lancer des objets dans l'eau. Évitez de faire du kayak ou de la canoë à proximité des berges.
- Gérer les déchets**  
Évitez de jeter des déchets dans l'eau. Utilisez des sacs à ordures et des poubelles.
- Utilisez des articles de pêche sans plomb.**  
Évitez d'utiliser des articles de pêche à la plomb. Utilisez des articles de pêche sans plomb.
- S'impliquer**  
Participez à des programmes de conservation des huards et des lacs. Contactez les services de protection de l'environnement pour en savoir plus.
- Réduire votre impact sur l'environnement**  
Évitez d'utiliser des produits chimiques. Utilisez des produits naturels. Évitez de faire du feu de camp.

[www.oiseauxcanada.org/huards](http://www.oiseauxcanada.org/huards)

## Nouvelles du lac Patterson

### Au revoir à un ami du lac

Au début du mois de février, nous avons perdu un habitué de longue date du lac Patterson, John Berrigan, qui a rejoint sa défunte épouse Denise dans la paix éternelle. John était un pêcheur passionné et un leader respecté dans la communauté AA. John et Denise faisaient partie des originaux du lac, ayant construit le chalet au milieu des années 60. Leurs deux enfants continuent de perpétuer la tradition familiale du chalet avec leurs propres familles. Il nous manquera.

### Signalisation dans le chenal

Les panneaux de **10km/h** dans le chenal seront réinstallés avant le long week-end de mai pour avertir les plaisanciers de la nécessité de **ralentir** dans cette zone.

### Incident d'un incendie

Un **feu près de la « sandbar »** au début du mois d'octobre a nécessité un hélicoptère et des camions de pompiers et a été enregistré sur le site de la SOPFEU. 2025 a été la première année où une **interdiction** de faire du feu était en vigueur pour la saison automnale.

C'est un rappel que nous devons tous respecter les indicateurs de la SOPFEU pour savoir si les **feux / feux d'artifice** sont autorisés et ne jamais laisser un feu sans surveillance.

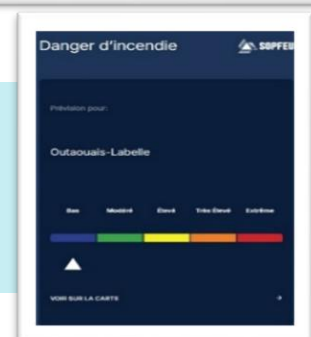


Photo crédit: Danielle Morrison

## Nouvelles du Cayamant

Le site web de Cayamant est maintenant mis à jour avec les règlements, les procès-verbaux des réunions précédentes du conseil. De plus, le calendrier que vous pouvez trouver à l'adresse <https://www.cayamant.ca/fr/calendrier/> reflète désormais les dates des réunions du conseil, les événements et les jours de collecte des déchets. Pour notre lac, nous sommes dans le secteur B.

**Le Samedi 27 juin, c'est la Nuit Country à Cayamant !** Vous pouvez acheter votre bracelet à 35 \$ en personne, au bureau municipal ou en appelant le bureau municipal, en payant par carte de crédit, puis choisir de les faire envoyer par la poste ou de les récupérer sur place. Vous pouvez également acheter les bracelets en ligne, à <https://lepointdevente.com/billets/r2y260627001?lang=fr%20>. **Gratuit pour les enfants de 12 ans et moins** (la note en ligne pour les enfants est incorrecte). Il y aura également une foire artisanale et une vente de produits locaux.



## INDICE DE DANGER DE FEU SOPFEU

Notre site web [www.lac-patterson-lake.ca](http://www.lac-patterson-lake.ca) contient l'indice de feu SOPFEU pour notre région en bas de la page d'accueil de notre site web.

## Nouvelles de la MRC

### Pêche

Au mois de février 2026, la MRC a fait une demande officielle au MELCCFP pour **autoriser** la **pêche hivernale** sur tous les lacs du territoire afin de promouvoir les activités familiales et le tourisme.

Pour la saison hivernale **2026-2027**, la pêche hivernale n'est toujours **PAS** autorisée sur le lac Patterson pour **aucun** poisson, cependant, la pêche hivernale est autorisée pour certaines espèces sur le lac Cayamant.

Veillez consulter le règlement concernant notre lac en cliquant sur le lien ci-dessous (également disponible sur notre site web dans la section FAQ).

**\*\*Remarque** : la nouvelle limite pour le touladi (truite grise) dans la zone 10 est **d'UN** par permis en votre possession.\*\*

[Zone 10 | Pêche sportive au Québec - Périodes, limites et exceptions](#)

### Exploitation minière

Également en février 2026, la MRC a fait une demande au MRNF de **suspendre**



Photo crédit: Danielle Morrison avec IA

**temporairement** l'octroi de **titres miniers** pendant **6 mois** afin de favoriser le processus de délimitation des territoires incompatibles avec l'activité minière. **L'exploitation minière** dans notre région est devenue une grande **préoccupation** lorsque des **lacs** se trouvent à proximité.

### Nouvelle taxe pour les non-résidents ?

En septembre 2025, le MRC a soumis une demande au gouvernement du Québec pour la mise en œuvre d'un projet pilote d'évaluation foncière et de taxation municipale visant à permettre aux municipalités d'établir une **taxe spécifique** liée au statut de **non-résident** au Québec des propriétaires de biens immobiliers situés dans les municipalités de son territoire.

C'est quelque chose qui pourrait toucher de nombreux propriétaires de chalets hors province. Restez à l'écoute.

## SALTER LES ROUTES D'HIVER

Le MRC a discuté d'une **réduction** de la quantité de **chlorure de calcium** qui est mise sur les routes municipales en hiver afin de contribuer à la **protection** de la santé de nos **lacs et cours d'eau**.

La recommandation est que chaque municipalité réduise le pourcentage de calcium ajouté au mélange de sable de 5 % à **3 %**.

Ce sel peut se retrouver dans nos lacs, rivières et eaux souterraines pendant la période de fonte et les fortes pluies. Il **augmente la densité de l'eau**, affecte **les niveaux de pH**, ce qui a des répercussions sur son **oxygénation** et sur la flore et la faune aquatiques des lacs..



## Nouvelles du RPEVG

L'année dernière et cette année, le Regroupement pour la protection de l'eau de la Vallée-de-la-Gatineau (RPEVG) a participé au **Salon nautique d'Ottawa et au Salon de la chasse, de la pêche et des activités de plein air de Maniwaki** pour sensibiliser à l'importance de **décontaminer** (laver) vos bateaux ou autres embarcations avant d'entrer dans un lac. C'est le moyen le plus important pour **arrêter** la propagation des **espèces aquatiques envahissantes** (flore et faune).

Nous avons rencontré des centaines de personnes qui sont venues nous parler et apprendre l'impact des espèces aquatiques envahissantes sur nos lacs et nos voies d'eau.

### “Où sont les stations de décontamination ?”

Plusieurs stations gratuites et payantes sont disponibles dans tout le MRC. Veuillez consulter cette liste : <https://rpevg.ca/depliant-et-vidéos/>

### Soumission de projet au MRC

Au début du mois d'avril, RPEVG a soumis une **proposition de financement** pour diriger un projet à l'échelle du MRC visant à aider à normaliser les réglementations concernant la décontamination des bateaux et autres embarcations au sein du MRC.



Photo crédit: Danielle Morrison

### “Y a-t-il un décalage ?”

Oui. Actuellement, certaines municipalités exigent un **paiement** pour le lavage et fonctionnent selon une méthode de ticket obligatoire, tandis que d'autres sont gratuits et **pas** du tout **obligatoires** et **aucune application** n'est disponible. Toutes les municipalités n'ont pas de stations de décontamination et si vous lavez votre bateau dans une station en vous dirigeant vers une autre municipalité, votre billet **n'est pas reconnu** et vous devez vous décontaminer à nouveau.

Si le financement est approuvé, le RPEVG examinera également l'efficacité des systèmes de barrières sur les mises à l'eau, la signalisation et la manière dont une approche normalisée peut faciliter le lavage de bateau et d'engins nautiques pour tous.



## 2026 FORUM SUR LES LACS ET COURS D'EAU DE LA VALLÉE-DE-LA-GATINEAU

Le vendredi 29 mai, RPEVG organisera un Forum d'une **journée complète** (tenu en français) à Messines. Le Forum réunira les principaux intervenants de la région—scientifiques, municipalités, organismes de bassins versants, décideurs publics et associations de lacs—autour d'un objectif commun : **unir nos forces pour mettre en œuvre une action concertée, structurée et durable afin de protéger nos milieux aquatiques.**

**\*\*En tant qu'association membre, nous disposons de deux places (hors moi-même) pour toute personne souhaitant y assister. Merci de m'envoyer un courriel à [admin@lac-patterson-lake.ca](mailto:admin@lac-patterson-lake.ca) si vous souhaitez y participer. Un petit-déjeuner léger et lunch seront disponibles.**

## Cladocère épineux et Puce en hameçon

### Que sont-ils ?

Le **cladocère épineux** et la **puce en hameçon** sont de petits crustacés envahissants appartenant au groupe du zooplancton.

Bien qu'ils présentent des similitudes, comme le fait d'avoir un œil unique et sombre et quatre paires de jambes, ils peuvent être distingués par leurs structures de **queue uniques**. Mesurant environ 1 à 1,5 cm, le cloporte d'eau épineux a une queue légèrement plus courte que la puce en hameçon qui possède un aiguillon plus prononcé sur la queue.

Les deux sont **dévastateurs** pour la population de poissons car ce sont des prédateurs agressifs qui consomment d'énormes quantités de zooplancton indigène. Cela **réduit les sources de nourriture** pour les petits poissons indigènes et les jeunes poissons de sport tels que l'**achigan, le doré et la perchaude**.

De nombreux poissons indigènes ne peuvent pas les manger car leurs longues épines acérées et barbelées les rendent difficiles à avaler et sont souvent **fatales** pour les poissons.

### Où sont-ils?

À l'origine indigènes de l'Eurasie, ces **espèces aquatiques envahissantes** se sont propagées à travers les Grands Lacs, la rivière des Outaouais et



Photo crédit: Danielle Morrison avec IA

en septembre 2024, le gouvernement du Québec a annoncé qu'elles avaient été retrouvées dans le réservoir **Baskatong**, qui se trouve à 1,5 heure d'ici et est une zone très populaire pour la pêche.

Les puces d'eau se rassemblent fréquemment en masses gélatineuses et duveteuses sur les **lignes de pêche, les filets et les câbles de downrigger**, obstruant parfois les anneaux des cannes.

### Que puis-je faire ?

Il est donc encore plus important de rester **vigilant** et de **décontaminer** vos bateaux et autres engins nautiques avant d'entrer dans un lac, ainsi que tout **matériel de pêche**, pour **prévenir** la propagation de cette espèce envahissante.

## HABITAT ET RÉPARTITION

Ils préfèrent les lacs profonds et clairs comme le lac Patterson, mais peuvent survivre dans divers environnements aquatiques, y compris les eaux plus peu profondes et les zones saumâtres.

Ils produisent des "**œufs de repos**" qui peuvent survivre à l'hiver au fond des lacs ou rester viables dans des environnements humides comme les **seaux d'appâts et les viviers**, ce qui leur permet d'être facilement transportés vers de nouveaux lacs.



## Le voisinage

### Petit et Grand lacs des Cèdres

L'Association pour la protection des lacs des Cèdres **poursuit** sa lutte contre la **myriophylle à épis** en engageant l'équipe de Fyto pour installer des baches dans l'eau au printemps et enlever les plantes à la fin de l'été.

La Municipalité de Messines a investi **70 000 \$** pour aménager la **rampe de mise à l'eau** au Grand lac des Cèdres cet été tandis que la rampe au Petit lac des Cèdres a été faite à l'automne.

Des **barrières automatisées** nécessitant une preuve de décontamination des bateaux seront également installées aux rampes, comme celle du lac Blue Sea dans la municipalité de Messines.

### Lac Blue Sea

Après cinq ans, le projet contre la **myriophylle à épis** avec l'installation de bâches en toile de jute a **officiellement pris fin**. Le président de l'association, Marc Nadeau, a indiqué que les résultats ont été positifs, permettant aux plantes indigènes de se rétablir et la destruction de la myriophylle dans les zones désignées.

### La route 105

Le Ministère des Transports et de la Mobilité durable prévoit de continuer le **pavage** au sud de Gracefield en commençant au chemin Laurier (un



Photo crédit: Association du bassin versant du lac Blue Sea

peu au nord du chemin Marks) jusqu'à la Binerie en 2026.

Le Ministère a annoncé un investissement de **195 millions de dollars** pour les infrastructures de transport dans l'Outaouais. Dans notre MRC, le Ministère envisage le **re-pavage** de la 105 dans les municipalités de Kazabazua, Maniwaki, Bois-Franc et Low entre 2026 et 2028.

## MARCHÉ LES SAVEURS DE LA VALLÉE

La mission du Marché Agricole Saveurs de la Vallée est de promouvoir les produits et le savoir-faire des producteurs de la Vallée-de-la-Gatineau tout en encourageant des liens plus étroits entre producteurs, transformateurs et consommateurs de la région.

À partir **du 12 juin jusqu'au 4 septembre, tous les vendredis de 11h à 16h**, vous pourrez trouver de délicieux produits locaux tels que du bœuf biologique, de l'original, de l'agneau, du poulet, des fruits et légumes, du sirop d'érable, du pain frais et des desserts, des fleurs, du fromage et des savons au kiosque d'information à Gracefield.



## 2026 Mise-à-jour financière

### Comment allons-nous financièrement ?

Notre compte bancaire au 1er mai 2026 est de 2985,39 \$.

### “Alors, quoi de prévu pour cette année ? »

Nous continuerons à effectuer les tests **E.Coli** pour surveiller les niveaux ainsi que les tests de **transparence** bihebdomadaires de juin à octobre.

Nous sommes toujours en **pause** pour les tests de laboratoire du **RSVL** pour le phosphore total, de la chlorophylle a et du carbone organique dissous pour encore deux ans.

Comme mentionné dans le bulletin d'automne, nous testerons les niveaux de **mercure** dans **Petit Patterson** au mois d'août, une fois que la végétation aquatique aura poussé.

Cette année, je propose une **augmentation** de 5 \$ des niveaux de contribution, pour atteindre **25 \$** par chalet. Cela aidera à progresser vers l'objectif de réaliser une **évaluation du lac** dans les prochaines années.

États financiers-2026- Financial Statement May	
<b>Revenu - Revenus</b>	
2025 contribution balance	\$3,078.39
2026 contributions	\$0.00
Intérest/Interest	\$7.00
<b>Total revenue -Revenus totaux</b>	<b>\$3,085.39</b>
<b>Dépenses/Expenses</b>	
RSVL 2026 tests	
Canada Post shipping/expédition	\$ -
Caduceon	\$ -
RPEVG membership	\$ 100.00
<b>Dépenses totales -Total expenses</b>	<b>\$ 100.00</b>
<b>Balance remaining / Solde restant</b>	<b>\$2,985.39</b>

Street name/ Nom de rue	Cont. received/	#cottages/ chalets	% contributions	\$ contributions
Bertrand	30	48	62.50	\$790.00
des Cedres	7	10	70.00	\$160.00
Lafond	14	27	51.85	\$280.00
Beausoleil	3	9	33.33	\$90.00
des Pionniers	1	3	33.33	\$20.00
Gagnon	1	3	33.33	\$20.00
Patterson (from Little Patterson to end of municipal road where Bertrand starts)	1	5	20.00	\$20.00
Landers	2	16	12.5	\$40.00
<b>Total</b>	<b>59</b>	<b>121</b>	<b>48.76</b>	<b>\$1,420.00</b>

#### 2025 Statistics by street

Encore une fois, toutes contributions supplémentaires sont toujours acceptées. Voyons si nous pouvons dépasser les contributions de l'année dernière de 39 chalets !

Veuillez **vérifier** auprès de votre **voisin** s'il est au courant de nos efforts, car tous ne sont pas sur Facebook ou par email.

J'attends avec impatience toute personne qui veut venir discuter ou faire du bénévolat avec moi.

## CONTRIBUTION DE 25 \$ POUR LES TESTS D'EAU DE 2026

La campagne 2026 est maintenant **en cours**. Les **25 \$** serviront à couvrir le coût des tests E.Coli, du test de mercure et à aider à financer un futur plan d'évaluation du lac, comme discuté dans la lettre d'information du printemps dernier. **Vous pouvez faire un virement électronique à : [admin@lac-patterson-lake.ca](mailto:admin@lac-patterson-lake.ca)** (n'oubliez pas votre adresse dans vos notes) ou vous arrêter à : 191 chemin Bertrand

Pour encourager davantage de contributions, la vente de marchandise du lac sera à nouveau disponibles plus tard cet été.

Aussi, une magnifique planche de charcuterie en érable et époxy représentant le lac sera tiré au sort plus tard cette été par la vente de billets.

